

PARLAMENTUL ROMÂNIEI
CAMERA DEPUTAȚILOR

CAMERA DEPUTAȚILOR
Propunere Legislativă

pl-x/ 711 / 19.11.2003

Către,

Biroul Permanent al Camerei Deputaților

În conformitate cu prevederile art.73 alin. (0) din Constituția României și art.86 din Regulamentul Camerei Deputaților, înaintăm alăturat spre a fi trimis comisiilor și apoi supus dezbaterii și adoptării Propunerea legislativă privind înființarea comunei Bălteni, județul Olt.


Anexe:

1. Hotărârea Consiliului Local Perieți privind organizarea referendumului pentru înființarea comunei Bălteni, județul Olt;
2. Proiect de Lege privind înființarea comunei Bălteni, județul Olt;
3. Expunere de motive;
4. Nota justificativă a localității Bălteni;
5. Fișa comunei Bălteni propusă a fi înființată:
 - Buget de venituri și cheltuieli a comunei Bălteni;
 - Fișa comunei Perieți rămasă după desprinderea comunei Bălteni;
 - Buget de venituri și cheltuieli a comunei Perieți;
6. Procese verbale cu rezultatele referendumului.

INIȚIATORI:

deputat FLORIN GEORGESCU

deputat FLORIN IORDACHE



Expunere de motive

privind organizarea și desfășurarea referendumului în vederea reînființării comunei BĂLTENI

În vederea dezvoltării echilibrate a tuturor localităților propunem reînființarea comunei **Bălteni**, comună ce se va desprinde din actuala comună Perieți.

Localitatea Bălteni a împlinit 514 ani de atestare documentară , și are în componență 5 cătune Ogrezeni, Măicani, Afumați, Ghindești, Broscari ca așezare geografică localitatea este așezată în centrul județului Olt la 12 km de municipiul Slatina.

Legătura dintre localități se poate face prin stația CFR Bălteni și DJ.nr.653 – Bălteni – Slatina.

Pe teritoriul comunei Bălteni există două biserici în folosință, o școală cu clasele I – IV, două grădinițe, o centrală telefonică digitală, 2 cabinete medicale și o stație auto.


Localitatea Bălteni a avut rangul de comună până în anul 1968.

Prin reînființarea comunei Bălteni, s-ar elimina distanța de 7 –8 km pentru nevoile personale ale cetățenilor care se ivesc în legătură directă cu Consiliul Local.

INIȚIATORI,

deputat **FLORIN GEORGESCU**

deputat **FLORIN IORDACHE**



NOTĂ JUSTIFICATIVĂ A LOCALITĂȚII – BĂLTENI

La data de 20 Iunie 2003 localitatea Bălteni a împlinit 514 ani de atestare documentară începând cu anul 1489 iunie 20 date culese din lucrarea de bază a județului Olt în anul 1974 comanda 1158 la Intreprinderea Poligrafică Brașov.

Analizând vechimea istorică a fostei comune Bălteni reiese că multe localități au la bază această vechime, în cadrul Județului Olt, de unde reiese principiul organizatoric al acestor localități prin tradiție și atestă că a fost printre cele mai vechi localități cu rang de comună. Cunoscând aceste date istorice din aceste documente în anul 1989 locuitorii acestei așezări au sărbătorit în mod festiv și bine organizat cei 500 de ani ce datează de la primele documente existente de comunitate.

Cele mai mici forme de organizare ale comunității noastre au fost cele 5 cătune, printre care Ogrezeni, Măicani, Afumați, Ghindești și Broscari, din componența fostei comune Bălteni.

Ca așezare geografică localitatea este așezată în partea de centru a județului Olt la o distanță de 12 km, față de Municipiul Slatina capitala de Județ. Legăturile dintre aceste localități sunt făcute prin stația CFR Bălteni Olt – Slatina și drumul Județean nr. 653, Bălteni – Slatina. Teritoriul Băltenilor este traversat de tronsonul de cale ferată București – Craiova la fel cu tradiție istorică, construit printre primele trasee feroviare din România la fel și primul tronson pe care a circulat și circulă în continuare primul tren de mare viteză (Săgeata Albastră).

Forma localității este rotundă, asemănătoare cu a României așezată în zona de câmpie prevăzută cu terenuri agricole și teren forestier. Așezarea este traversată de un curs de apă și anume Iminogul de la Nord – Sud prin centrul localității. Profilul economic al localității este agricultura din

cele mai vechi timpuri, iar în ultima perioadă s-a asociat și cu industria din Municipiul Slatina unde forța de muncă în cetatea Aluminiului provine și din teritoriul Băltenilor.

Populația Băltenilor este de 1610 locuitori, suprafața totală de teren arabil este de circa 2671 ha din care intravilan 218 ha, după cum urmează: curți clădiri 56 ha, arabil 132 ha, vii 19 ha, livezi 3 ha, și 8 ha din alte categorii de folosință s-au reproductiv.

Pe teritoriul Băltenilor există 2 biserici în folosință, o școală cu clasele I – VIII ani, 2 grădinițe școlare, 2 mori țărănești pentru măcinat porumb, 2 uruiocuri pentru harna animalieră, 1 centrală telefonică digitală, pentru abonați telefonie fixă, 1 Stație CFR Bălteni Olt, 1 Societate Agricolă cu profil juridic posedând 1600 ha cu teren compact deservită de specialiști agricoli cu studii superioare, 2 cabinete medicale, 1 Stație auto în centru pe șoseaua Bălteni – Slatina, 12 magazine sistem privat, suprafața de 226 ha cu pășuni naturală folosită de 450 bovine în grija celor 655 de familii de agricultori, 320 ovine.

În localitate există un număr de 26 tractoare cu utilaje aferente, 6 glorii păioase, 13 tractoare la Societatea Agricolă care este înființată din anul 1990. Societatea posedă un sediu administrativ corespunzător construit în anul 1975 cu un spațiu care poate asigura și în mod suficient un număr de personal și care va conduce localitatea din punct de vedere administrativ. Clădirea Administrativă a Societății Agricole Bălteni este vecină cu Școala I – VIII și o gradiniță construcții noi solide și moderne cu un număr de 290 elevi școlari și preșcolari, învățați de un număr de 14 cadre didactice.

În această școală a mai funcționat și un gimnaziu unic care a pregătit cadre de nădejde răspândite pe tot teritoriul României în funcții de răspundere. Referitor la divizarea dintre Bălteni și Perieți aceasta nu va afecta spațiile vechii comune precum și teritoriul arabil întrucât deja terenul este separat prin drumuri sătești între cele două localități iar registrele agricole financiare, anexele agricole, titlurile de proprietate au fost deja separate fără obiecțiuni. Campaniile

electorale, secțiile de votare la fel au fost separate de când se știe și până în momentul de față. Întrucât distanța între Bălteni și Municipiul Slatina este foarte mică atât prin CFR și drumul județean Bălteni – Slatina, posibilitățile în perspectivă de dezvoltare vor fi în creștere pentru ambele localități. Avându-se în vedere că localitatea Bălteni deja a fost la rang de comună până în 1968 și în momentul actual îndeplinește toate criteriile și condițiile minimale conform legii 351/2001, anexei nr. 4, pct. 4. 0. Localitatea poate redeveni Comună. Nu credem că separarea celor două localități ar deveni un impediment pentru cetățenii din localitatea Perieți cu atât mai mult pentru cei din Bălteni care ar elimina distanța de cei 7-8 km pentru nevoile personale care se ivesc zi de zi pentru cetățeanul de rând în legătură permanentă cu Consiliul Local. Cât privește sursa de venituri ale viitoarei comune Bălteni datorită faptului că suprafața de teren în folosință este foarte mare, construcțiile aferente numărului de locuitori arată potențialul de forță de muncă în Municipiul Slatina este estimat pentru a face față cheltuielilor din primul an de funcționare al unui Sediu Administrativ al comunei propuse.

Pentru punctul a). Condiții prevăzute de legea 351/2001 enumerăm:


- Primărie - 90 mp construcție nouă din anul 1975.
- Școală - 800 mp ----- 1960.
- Dispensar - 36 mp ----- 1926.
- Post Poliție - 120 mp ----- 1959.
- Stație CFR - 50 mp ----- 1965.


Prin analiza efectuată cu simț de răspundere la propunerea reînființării vechii Comune Bălteni și avându-se în vedere că nu este unica modificare în structura națională în baza legii 351/2001 elaborată de Guvernul României, cerem a se aviza favorabil de către toate forurile împuternicite în acest sens pentru a ne situa la standarde înalte cu cerințele moderne și în favoarea cetățenilor localității noastre și prin aceasta nu afectăm bugetul de stat și ne vom limita numai la bugetul local pe care ne-o dorim atât noi cât și conducătorii Statului Român.

SECRETAR
ING. BUREA ION

SECRETAR
DAN ION BULGAR BOIA

3





FIȘA
COMUNEI BĂLTENI
Propusă pentru înființare

A. Alcătuită din:

1. Satul –reședință a comunei propuse Bălteni preluat de la comuna Perieți, județul Olt.
2. Satul.....preluat de la comuna.....
3. Satul.....preluat de la comuna.....

B. Îndeplinirea condițiilor necesare pentru înființarea de comune noi prevăzute prin Anexa nr. IV punctul 4.0, la Legea nr. 351/2001.

a) Condițiile prevăzute de Legea nr.351/2001

b) Gradul de îndeplinire a condițiilor de către comuna propusă

1. Populația minimă 1500

1610 locuitori

2. Potențial economic care să asigure echilibrul bugetar al comunei

Venituri 1.124.000.000 lei
Cheltuieli 1.100.000.000 lei

3. Legături pe drumuri sau pe calea ferată între satul reședință de comună și celelalte sate componente

Drumuri..... km.
Căi ferate..... km.

4. Reducerea distanței dintre satul de reședință de comună și celelalte sate componente-nr. Km.

Drumuri..... 7-8 km.
Căi ferate 7-8 km.

5. Spații construite pentru instituții și dotări :

-primărie	90 m.p.construită în 1975
-școală primară și gimnazială	800 m.p. construită în 1960
-dispensar uman, farmacie sau punct farmaceutic	36 m.p. construit în 1926
-post poliție	120 m.p.construit în 1959
-stație haltă C.F.sau stație transport auto	50 m.p.construcție 1965

C. Îndeplinirea condițiilor prevăzute la litera B și de către comuna care rămâne după desprinderea comunei propuse.

a) Condițiile prevăzute de Legea nr.351/2001

1. Populația minimă 2.590 locuitori	
2. Potențial economic care să asigure echilibrul bugetar al comunei	Venituri 1.410.000.000 lei Cheltuieli 1.350.000.000 lei
3. Legături pe drumuri sau pe calea ferată între satul de reședință de comună și celelalte sate componente	Drumuri.....km. Căi ferate.....km.

4. Reducerea distanței dintre satul de reședință de comună și celelalte sate componente –nr. Km.	Drumuri.....km Căi ferate.....km.
--	--------------------------------------

5. Spații construite pentru instituții și dotări.

-primărie	DA
-școală primară și gimnazială	DA
-dispensar uman	DA
-post de poliție	DA
-stație haltă CF	NU


D. Date privind referendumul:

Referendumul local a avut loc la data deDin totalul de
... persoane înscrise în lista pentru referendum au participat.....persoane.Din
totalul de.....voturi valabil exprimate, un nr. devoturi au exprimat acordul
pentru înființarea comunei Bălteni.

PRIMAR,
ING.LUȚĂ ION



SECRETAR,
DĂNICĂ-LUNGAN DORA



VIZAT,
 Direcția teritorială de statistică



VIZAT,
 Comisia Urbanism al C.J.OLT





HOTĂRÂRE

Ref.la : organizarea referendumului privind reînființarea fostei
Comunei Bălteni

Consiliul local al comunei Perieți, județul Olt;
Având în vedere:

- prevederile art.20 din Legea nr.215/2001 privind administrația publică locală;
- prevederile Legii nr.3/2000 privind organizarea referendumului ;
- prevederile Legii nr.351/2001 privind aprobarea Planului de amenajare a teritoriului național – Secțiunea a IV-a Rețeaua de localități;
- cererile repetate ale Comitetului de inițiativă privind reînființarea fostei comunei Bălteni la primarul comunei Perieți, la Guvernul României, la presă.

În temeiul art.46 din Legea nr.215/2001 privind administrația publică locală,


HOTĂRÂȘTE:

Art.1. Se aprobă organizarea referendumului la nivelul comunei Perieți, județul Olt, pentru consultarea cetățenilor privind modificarea limitelor reșterial-administrative ale comunei Perieți pentru reînființarea fostei comune Bălteni.


Art.2. Referendumul se va desfășura în ziua de 26 octombrie 2003 la nivelul comunei Perieți, județul Olt, în toate satele componente : Perieți, Bălteni, Mieriești de sus și Măgura.

Art.3. Prezenta hotărâre se va comunica la :

- Prefectura Județului Olt ;
- Comitetului de inițiativă privind reînființarea fostei comune Bălteni ;
- Primarului comunei Perieți, județul Olt.




Președinte de ședință,
Prof. Barbu Mihai



Contrasemnează.

Secretar,

Dăniș Lungan Dora



Nr. 9
Perieți în 23 septembrie 2003.

JUDETUL CLUJ
Comuna (orajul): .. PERIETI ..
Circumscripția: .. 812 ..

PROCES – VERBAL

privind rezultatele referendumului local din 26.10. 2003
asupra: .. revizuirea Comunei Băltărești ..

1. Numărul persoanelor înscrise în lista pentru referendum 1106 ..
2. Numărul participanților*) 1103 ..
3. Numărul de buletine de vot primite pentru a fi întrebuințate ... 1300 ..
4. Numărul de buletine de vot rămase neîntrebuințate 197 ..
5. Numărul voturilor valabil exprimate la răspunsul „DA“ 1093 ..
6. Numărul voturilor valabil exprimate la răspunsul „NU“ 7 ..
7. Numărul voturilor nule 3 ..
8. Numărul voturilor contestate - ..
9. Numărul întâmpinărilor și contestațiilor primite - ..
10. Numărul întâmpinărilor și contestațiilor soluționate - ..
11. Expunerea pe scurt a modului de soluționare a întâmpinărilor și contestațiilor

Președintele Biroului electoral,

ENACHE AURELIA

(numele, prenumele, semnătura și ștampila)



Membri:

RIZEA MARIN

ALEXE GHEORGHE

ENACHE ROMULUS

NITU CONSTANTIN

(numele, prenumele și semnătura)

Data 26./10./2003

*) Numărul participanților trebuie să fie egal cu suma ce rezultă din adăugarea cifrelor de la pct. 5, 6 și 7.

Comuna (orașul): PERIETI


Secția de votare nr. 21

PROCES – VERBAL

privind rezultatele referendumului local din 26.10. 2003
 asupra: reînființării comunei BĂLTENI

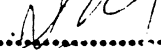



1. Numărul persoanelor înscrise în lista pentru referendum 2020.....
2. Numărul participanților*) 1200.....
3. Numărul de buletine de vot primite pentru a fi întrebuințate 2400.....
4. Numărul de buletine de vot rămase neîntrebuințate 1200.....
5. Numărul voturilor valabil exprimate la răspunsul „DA“ 1180.....
6. Numărul voturilor valabil exprimate la răspunsul „NU“ 19.....
7. Numărul voturilor nule 1.....
8. Numărul voturilor contestate =.....
9. Numărul întâmpinărilor și contestațiilor primite =.....
10. Numărul întâmpinărilor și contestațiilor soluționate =.....
11. Expunerea pe scurt a modului de soluționare a întâmpinărilor și contestațiilor

Președintele Biroului electoral,

TUȘCRICĂ CONSTANTIN 
 (numele, prenumele, semnătura și ștampila)



Membri:

BRUMUSIŢĂ DOINA 
LUTĂ ION 
OPĂIN TUDOR 
POLEDOVEANU FLORINA 

(numele, prenumele și semnătura)

Data 27.10 /2003

*) Numărul participanților trebuie să fie egal cu suma ce rezultă din adăugarea cifrelor de la pct. 5, 6 și 7.

JUDEȚUL OLT

Comuna (orașul):

Circumscripția:

PROCES – VERBAL

privind rezultatele referendumului local din 26.10. 2003

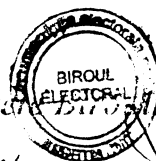
asupra: reorganizarea comunei BĂLTENI

1. Numărul persoanelor înscrise în lista pentru referendum 3.126
2. Numărul participanților 2.303
3. Numărul de buletine de vot primite pentru a fi întrebuințate ... 3.700
4. Numărul de buletine de vot rămase neîntrebuințate 1.397
5. Numărul voturilor valabil exprimate la răspunsul „DA“ 2.273
6. Numărul voturilor valabil exprimate la răspunsul „NU“ 26
7. Numărul voturilor nule 4
8. Numărul voturilor contestate -
9. Numărul întâmpinărilor și contestațiilor primite -
10. Numărul întâmpinărilor și contestațiilor soluționate -
11. Expunerea pe scurt a modului de soluționare a întâmpinărilor și contestațiilor

.....

.....

.....



Președintele Biroului Electoral,

MITRICA MARIN

(numele, prenumele, semnătura și ștampila)

Membri:

OLTEANU ELENA

Elet

RANA MARIA

R

(numele, prenumele și semnătura)

Data 27/10/2003

*) Numărul participanților trebuie să fie egal cu suma de rezultă din adăugarea cifrelor de la pct. 5, 6 și 7.